




Wasserschutzzonen

- Brunnen WF Waren I (Warenshof)
-  Zone I Fassungsbereich
-  Zone III A weitere Schutzzone A
-  Zone III B weitere Schutzzone B

Anlage 1 (zu § 2 Absatz 2)
zur

Wasserschutzgebietsverordnung
Waren I (Warenshof)

Übersichtskarte

vom... 29. September 2024

Maßstab 1 : 30 000

Kartengrundlage: © GeoBasis-DE/M-V 2024/Topographische Karte ADV-DTK10