



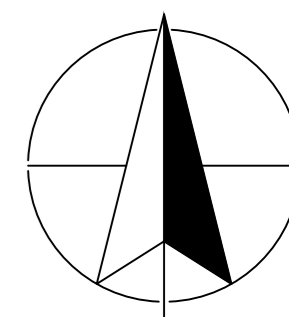

LEGENDE

-  für LBP vorübergehend benötigte Fläche
-  dauernd zu beschränkende Fläche, die durch Landschaftspflegerische Maßnahmen belastet wird
- Flurstücksnummer
- XX
XX.XX.XX XXXX m²
beanspruchte Fläche in m²
Nr. der beanspruchten Teilfläche des Flurstückes
lfd. Nr. im Grunderwerbsverzeichnis
Nr. des betreffenden Grunderwerbsplanes
- Nutzungsgrenze
- Flurstücksgrenze
- Zusammengehörigkeitshaken
- Flurgrenze
- Gemarkungsgrenze
- Kreisgrenze

Landschaftspflegerischer Begleitplan

B 198 Ortsumgebung Mirow,
Südabschnitt

Grunderwerb
LBP trassenfern



1	Neues Blatt nach Anpassung Maßnahmenkonzept	31.03.2020	Görlach
Nr.	Art der Änderung	Datum	Aufgestellt

PLAN AKZENT ROSTOCK
LANDSCHAFTSARCHITEKTIN ELKE RINGEL

Dehmelstraße 4 18055 Rostock Tel.: (03 81) 86 51 28-0 Fax: (03 81) 86 51 28-21

bearbeitet	Datum	gezeichnet	Datum	geprüft	Datum
<i>Böhmke</i>	03/2020	<i>Böhmke</i>	03/2020	<i>Ringel</i>	03/2020

STRASSENBAUVERWALTUNG LAND MECKLENBURG-VORPOMMERN

Straße: B 198 (nächster Ort): Mirow Bau-km -0+026.939 bis Bau-km 4+930.000

Unterlage Nr. 14.1
Blatt Nr. N21
Reg.Nr. Datum Zeichen

Planfeststellung
B 198 Ortsumgebung Mirow, Südabschnitt

bearbeitet
gezeichnet
geprüft März 2020 gez. M. Görlach

Grunderwerbsplan
Maßstab 1 : 1.000

Aufgestellt
Straßenbauamt Neustrelitz
gez. Dr. Herold Neustrelitz, März 2020