

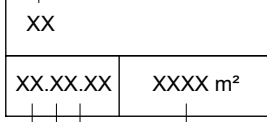









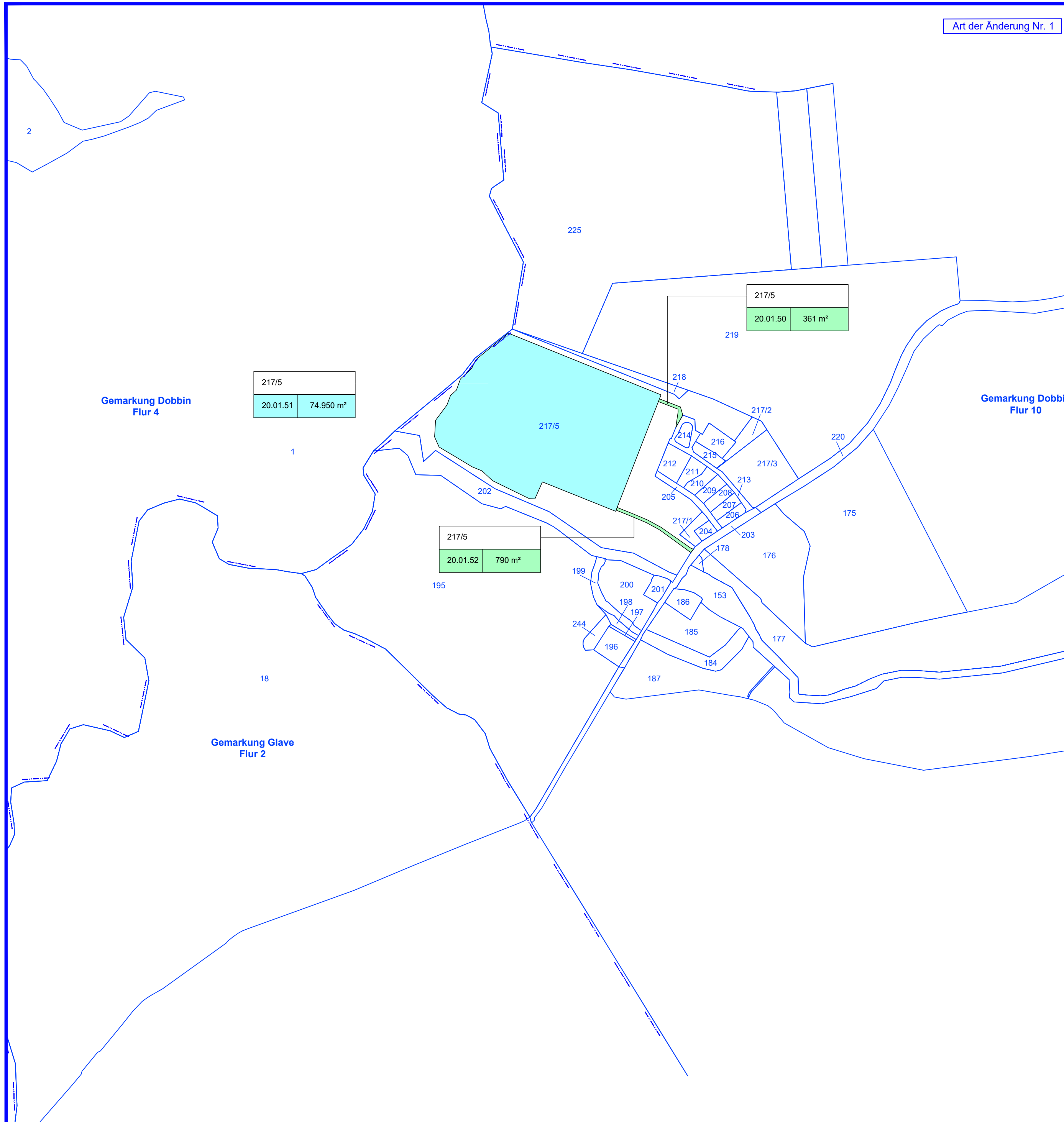
Landschaftspflegerischer Begleitplan

B 198 Ortsumgebung Mirow,
Südabschnitt

Grunderwerb
LBP trassenfern

LEGENDE

-  für LBP vorübergehend benötigte Fläche
-  dauernd zu beschränkende Fläche, die durch Landschaftspflegerische Maßnahmen belastet wird
- Flurstücksnummer
-  beanspruchte Fläche in m²
Nr. der beanspruchten Teilfläche des Flurstückes
lfd. Nr. im Grunderwerbsverzeichnis
Nr. des betreffenden Grunderwerbsplanes
-  Nutzungsgrenze
-  Flurstücksgrenze
-  Zusammengehörigkeitshaken
-  Flurgrenze
-  Gemarkungsgrenze
-  Kreisgrenze



1	Neues Blatt nach Anpassung Maßnahmenkonzept	31.03.2020	Görlach
Nr.	Art der Änderung	Datum	Aufgestellt



PLAN
AKZENT ROSTOCK

LANDSCHAFTSARCHITEKTIN ELKE RINGEL

Dehmelstraße 4 18055 Rostock Tel.: (03 81) 86 51 28-0 Fax: (03 81) 86 51 28-21

bearbeitet	Datum	gezeichnet	Datum	geprüft	Datum
<i>Böhmke</i>	03/2020	<i>Böhmke</i>	03/2020	<i>Ringel</i>	03/2020

STRASSENBAUVERWALTUNG LAND MECKLENBURG-VORPOMMERN		Unterlage Nr.	14.1
Straße: B 198 (nächster Ort): Mirow		Blatt Nr.	N20
Bau-km -0+026.939 bis Bau-km 4+930.000		Reg.Nr.	
		Datum	Zeichen

Planfeststellung B 198 Ortsumgebung Mirow, Südabschnitt	bearbeitet		
	gezeichnet		
	geprüft	März 2020	gez. M. Görlach
Grunderwerbsplan			
Maßstab 1 : 1.000			

Aufgestellt Straßenbauamt Neustrelitz	
gez. Dr. Herold Neustrelitz, März 2020	