









Landschaftspflegerischer Begleitplan



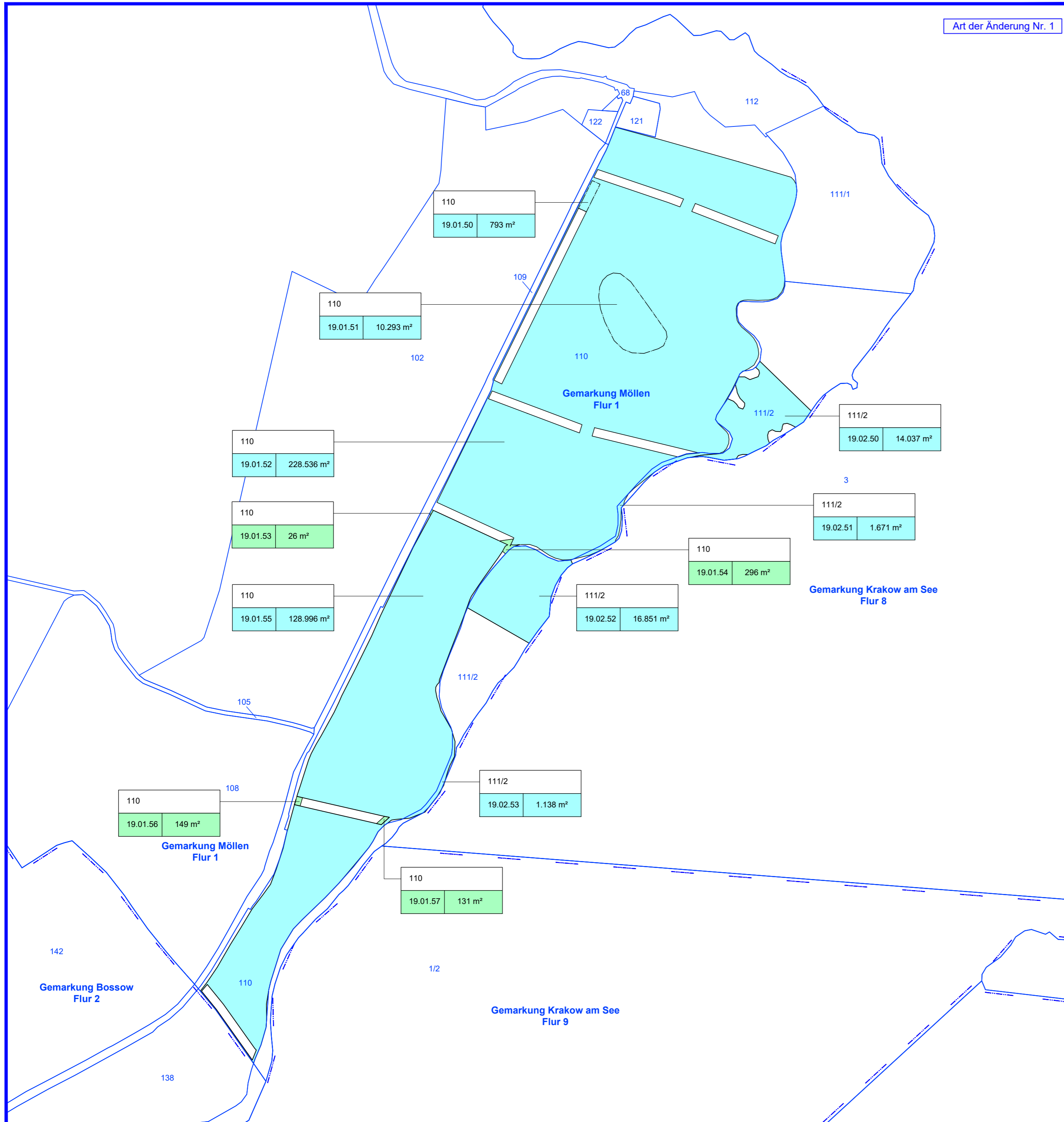
B 198 Ortsumgebung Mirow,
Südabschnitt

Grunderwerb
LBP trassenfern

LEGENDE

-  für LBP vorübergehend benötigte Fläche
-  dauernd zu beschränkende Fläche, die durch Landschaftspflegerische Maßnahmen belastet wird
- Flurstücksnummer
- | |
|----------|
| XX |
| XX.XX.XX |
| XXXX m² |

 - beanspruchte Fläche in m²
 - Nr. der beanspruchten Teilfläche des Flurstückes
 - lfd. Nr. im Grunderwerbsverzeichnis
 - Nr. des betreffenden Grunderwerbsplanes
-  Nutzungsgrenze
-  Flurstücksgrenze
-  Zusammengehörigkeitshaken
-  Flurgrenze
-  Gemarkungsgrenze
-  Kreisgrenze



1	Neues Blatt nach Anpassung Maßnahmenkonzept	31.03.2020	Görlach
Nr.	Art der Änderung	Datum	Aufgestellt



LANDSCHAFTSARCHITEKTIN ELKE RINGEL
ROSTOCK
Landschaftsplanung
Objektplanung
Bauleitplanung
Landschaftsökologie

bearbeitet		gezeichnet		geprüft	
Datum		Datum		Datum	
Bohnke 03/2020		Bohnke 03/2020		Rumpf 03/2020	

STRASSENBAUVERWALTUNG		Unterlage Nr.	14.1
LAND MECKLENBURG-VORPOMMERN		Blatt Nr.	N19
Straße: B 198		Reg.Nr.	
(nächster Ort): Mirow		Datum	Zeichen
Bau-km -0+026.939 bis Bau-km 4+930.000			

Planfeststellung B 198 Ortsumgebung Mirow, Südabschnitt	bearbeitet	
	gezeichnet	
	geprüft	März 2020 gez. M. Görlach
Grunderwerbsplan		Maßstab 1 : 1.000

Aufgestellt
Straßenbauamt Neustrelitz
gez. Dr. Herold
Neustrelitz, März 2020

- Blatt entfällt -