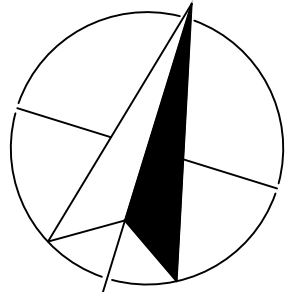
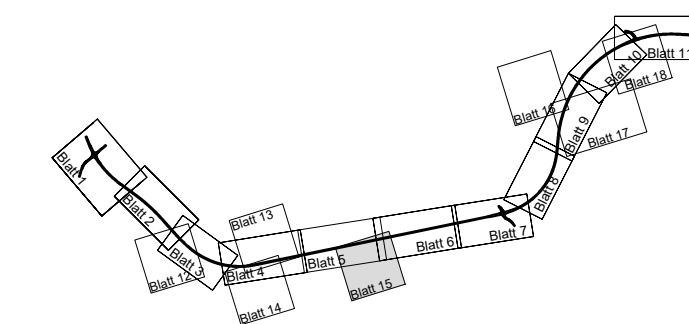


# Landschaftspflegerischer Begleitplan

B 198 Ortsumgehung Mirow,  
Südabschnitt

Grunderwerb  
LBP trassenfern



Nr.	Art der Änderung	Datum	Aufgestellt
-----	------------------	-------	-------------

**PLAN  
AKZENT** ROSTOCK  
LANDSCHAFTSARCHITEKTIN

Landschaftsplanung  
Objektplanung  
Bauleitplanung  
Landschaftsökologie

**ELKE RINGEL**

Dehmelstraße 4 18055 Rostock Tel.: (03 81) 86 51 28-0 Fax: (03 81) 86 51 28-21

bearbeitet	Datum	gezeichnet	Datum	geprüft	Datum
<i>Böhneke</i>	03/2018	<i>Böhneke</i>	03/2018	<i>Ringel</i>	03/2018

**STRASSENBAUVERWALTUNG  
LAND MECKLENBURG-VORPOMMERN**

Straße: B 198 (nächster Ort): Mirow

Bau-km -0+026.939 bis Bau-km 4+930.000

Unterlage Nr. 14.1  
Blatt Nr. 15  
Reg.Nr.

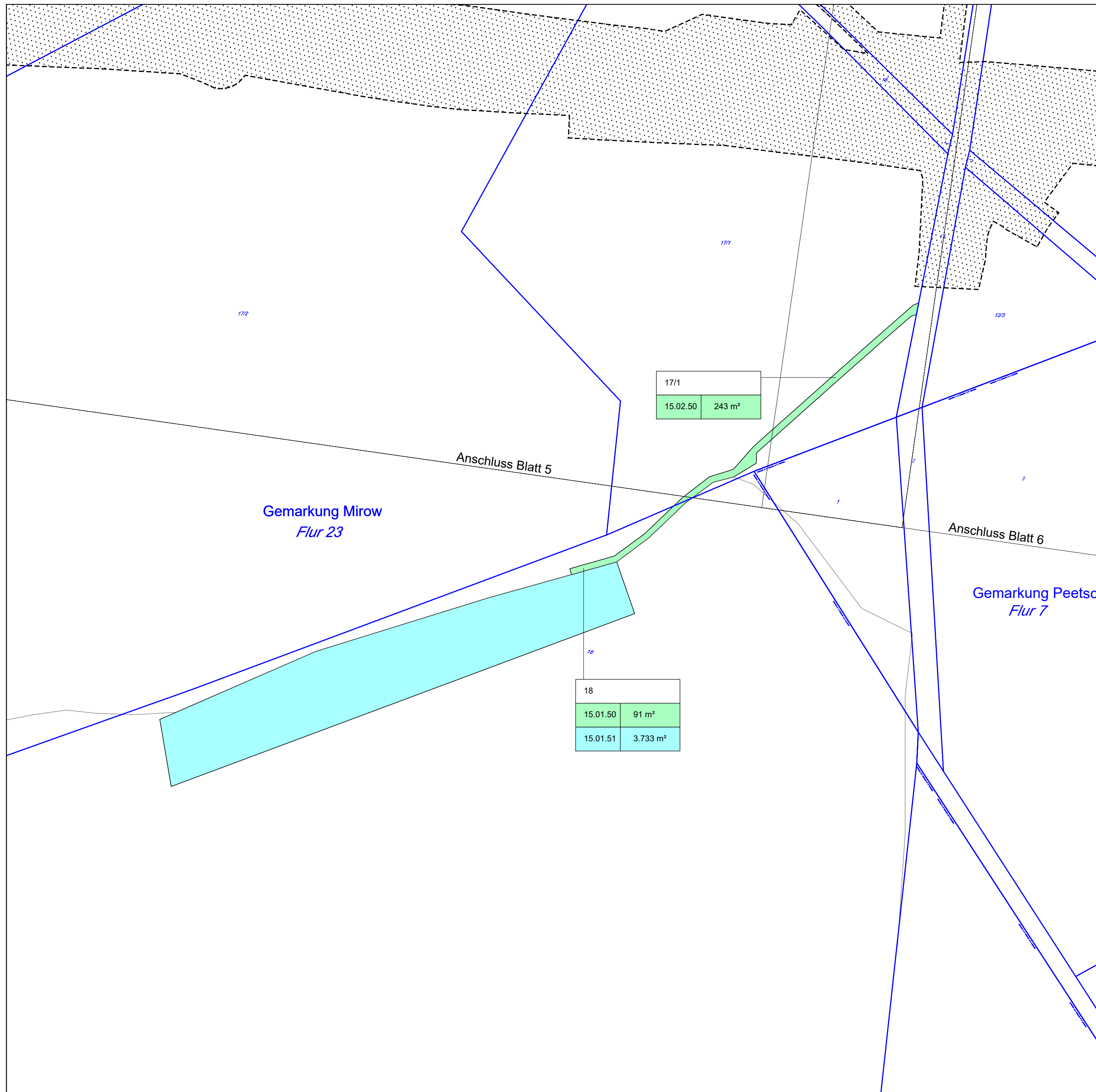
Datum	Zeichen
bearbeitet	
gezeichnet	
geprüft	März 2018 gez. i.A. Langer

**Grunderwerbsplan**

Maßstab 1 : 1.000

Aufgestellt  
Straßenbauamt Neustrelitz

gez. Krage  
Neustrelitz, März 2018



## LEGENDE

- für LBP vorübergehend benötigte Fläche
- dauernd zu beschränkende Fläche, die durch Landschaftspflegerische Maßnahmen belastet wird
- Flurstücksnummer
- |                     |
|---------------------|
| XX                  |
| XX.XX.XX    XXXX m² |

  - beanspruchte Fläche in m²
  - Nr. der beanspruchten Teilfläche des Flurstückes
  - lfd. Nr. im Grunderwerbsverzeichnis
  - Nr. des betreffenden Grunderwerbsplanes
- Nutzungsgrenze
- Flurstücksgrenze
- Zusammengehörigkeitshaken
- Entwässerungsleitung
- Flurgrenze
- Gemarkungsgrenze
- Kreisgrenze
- Grunderwerb trassennah; vgl. Unterlage 14.1, Blatt 1-11, M 1:500 (nachrichtliche Übernahme: Mecklenburgisches Ingenieurbüro für Verkehrsplanung, Stand 11/2017)

17/1
15.02.50    243 m²

18
15.01.50    91 m²
15.01.51    3.733 m²