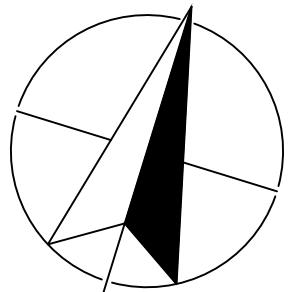
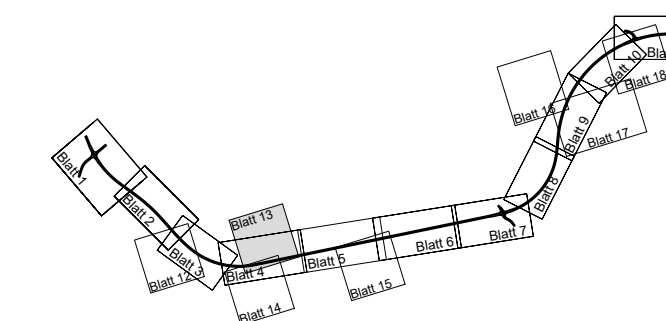


# Landschaftspflegerischer Begleitplan

B 198 Ortsumgehung Mirow,  
Südabschnitt

Grunderwerb  
LBP trassenfern



## LEGENDE

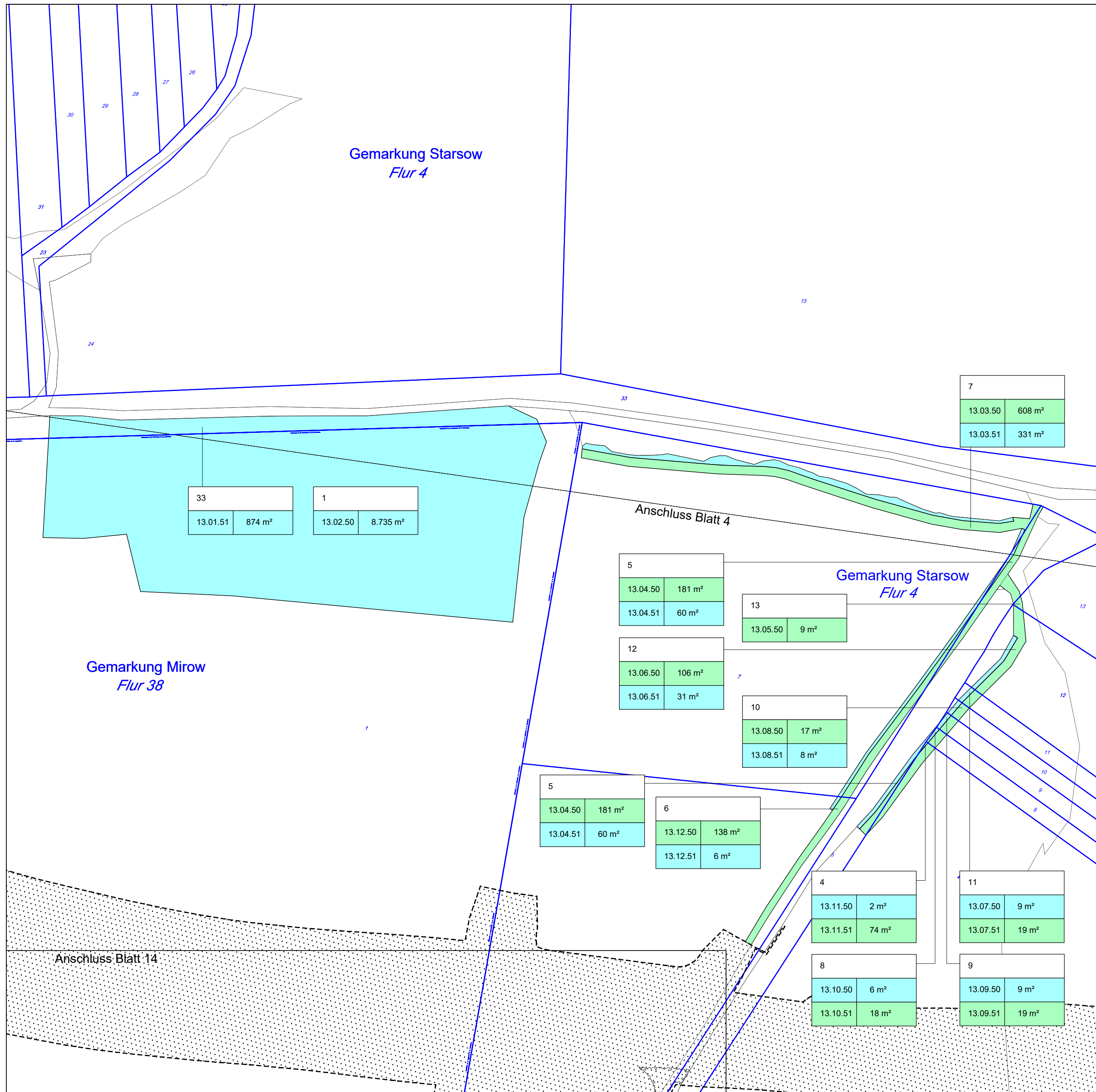
- für LBP vorübergehend benötigte Fläche
- dauernd zu beschränkende Fläche, die durch Landschaftspflegerische Maßnahmen belastet wird

- Flurstücksnummer
- |          |                     |
|----------|---------------------|
| XX       |                     |
| XX.XX.XX | XXXX m <sup>2</sup> |

  - beanspruchte Fläche in m<sup>2</sup>
  - Nr. der beanspruchten Teilfläche des Flurstückes
  - lfd. Nr. im Grunderwerbsverzeichnis
  - Nr. des betreffenden Grunderwerbsplanes

- Nutzungsgrenze
- Flurstücksgrenze
- - - - - Zusammengehörigkeitshaken
- - - - - Entwässerungsleitung
- == Flurgrenze
- Gemarkungsgrenze
- Kreisgrenze

Grunderwerb trassennah; vgl. Unterlage 14.1, Blatt 1-11, M 1:500 (nachrichtliche Übernahme: Mecklenburgisches Ingenieurbüro für Verkehrsplanung, Stand 11/2017)



Nr.	Art der Änderung	Datum	Aufgestellt
-----	------------------	-------	-------------

**PLAN  
AKZENT**  
LANDSCHAFTSARCHITEKTIN

Landschaftsplanung  
Objektplanung  
Bauleitplanung  
Landschaftsökologie

**ELKE RINGEL**

Dehmelstraße 4    18055 Rostock    Tel.: (03 81) 86 51 28-0 Fax: (03 81) 86 51 28-21

bearbeitet	Datum	gezeichnet	Datum	geprüft	Datum
<i>Böhneke</i>	03/2018	<i>Böhneke</i>	03/2018	<i>Ringel</i>	03/2018

<b>STRASSENBAUVERWALTUNG LAND MECKLENBURG-VORPOMMERN</b>		Unterlage Nr. 14.1
Straße: B 198 (nächster Ort): Mirow		Blatt Nr. 13
Bau-km -0+026.939 bis Bau-km 4+930.000		Reg.Nr.
<b>Planfeststellung</b> B 198 Ortsumgehung Mirow, Südabschnitt	bearbeitet	Datum
	gezeichnet	
	geprüft	
	März 2018    gez. i.A. Langer	
Aufgestellt Straßenbauamt Neustrelitz	Grunderwerbsplan Maßstab 1 : 1.000	
gez. Krage Neustrelitz, März 2018		

- Blatt wird ersetzt durch Blatt D13 -