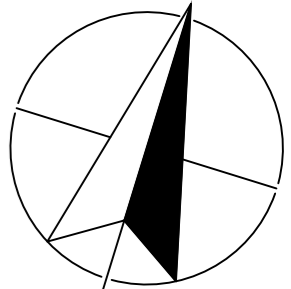
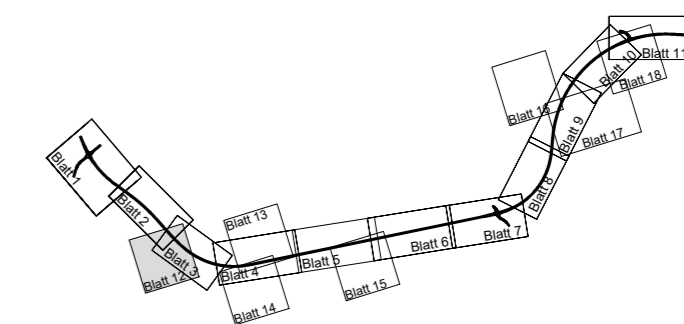


Landschaftspflegerischer Begleitplan

B 198 Ortsumgehung Mirow,
Südabschnitt

Grunderwerb
LBP trassenfern



LEGENDE

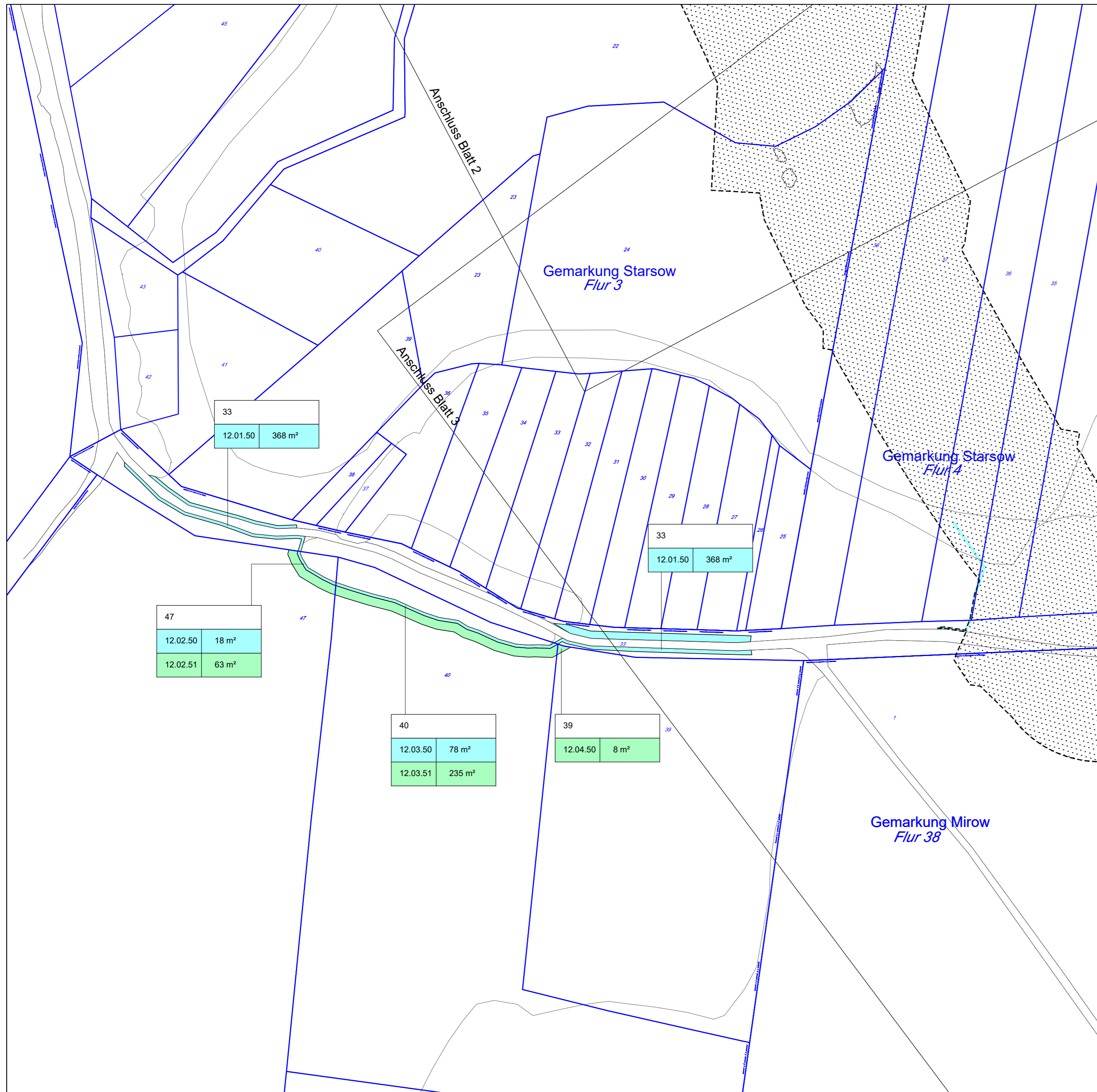
- für LBP vorübergehend benötigte Fläche
- dauernd zu beschränkende Fläche, die durch Landschaftspflegerische Maßnahmen belastet wird

- Flurstücksnummer
- | |
|----------|
| XX |
| XX.XX.XX |

XXXX m²
- beanspruchte Fläche in m²
- Nr. der beanspruchten Teilfläche des Flurstückes
- lfd. Nr. im Grunderwerbsverzeichnis
- Nr. des betreffenden Grunderwerbsplanes

- Nutzungsgrenze
- Flurstücksgrenze
- Zusammengehörigkeitshaken
- Entwässerungsleitung
- Flurgrenze
- Gemarkungsgrenze
- Kreisgrenze

Grunderwerb trassennah; vgl. Unterlage 14.1, Blatt 1-11, M 1:500
(nachrichtliche Übernahme: Mecklenburgisches Ingenieurbüro für Verkehrsplanung, Stand 11/2017)



Nr.	Art der Änderung	Datum	Aufgestellt

**PLAN
AKZENT** ROSTOCK
LANDSCHAFTSARCHITEKTIN

Landschaftsplanung
Objektplanung
Bauleitplanung
Landschaftsökologie

ELKE RINGEL

Dehmelstraße 4 18055 Rostock Tel.: (03 81) 86 51 28-0 Fax: (03 81) 86 51 28-21

bearbeitet	Datum	gezeichnet	Datum	geprüft	Datum
<i>Böhneke</i>	03/2018	<i>Böhneke</i>	03/2018	<i>Ringel</i>	03/2018

STRASSENBAUVERWALTUNG LAND MECKLENBURG-VORPOMMERN		Unterlage Nr. 14.1
Straße: B 198		Blatt Nr. 12
(nächster Ort): Mirow		Reg.Nr.
		Datum
Planfeststellung		bearbeitet
B 198 Ortsumgehung Mirow, Südabschnitt		gezeichnet
		geprüft
		März 2018 gez. i.A. Langer
		Grunderwerbsplan
		Maßstab 1 : 1.000
Aufgestellt Straßenbauamt Neustrelitz		
gez. Krage Neustrelitz, März 2018		