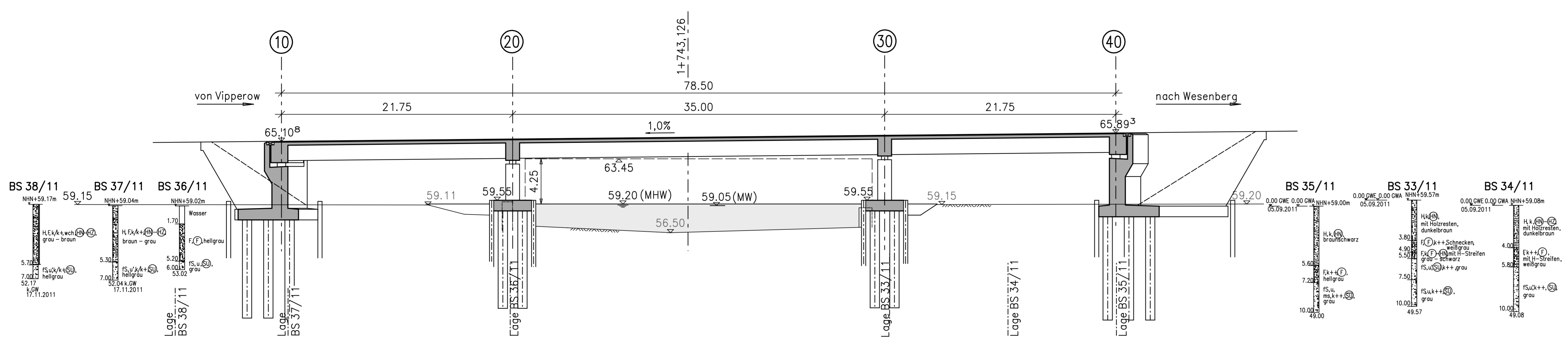
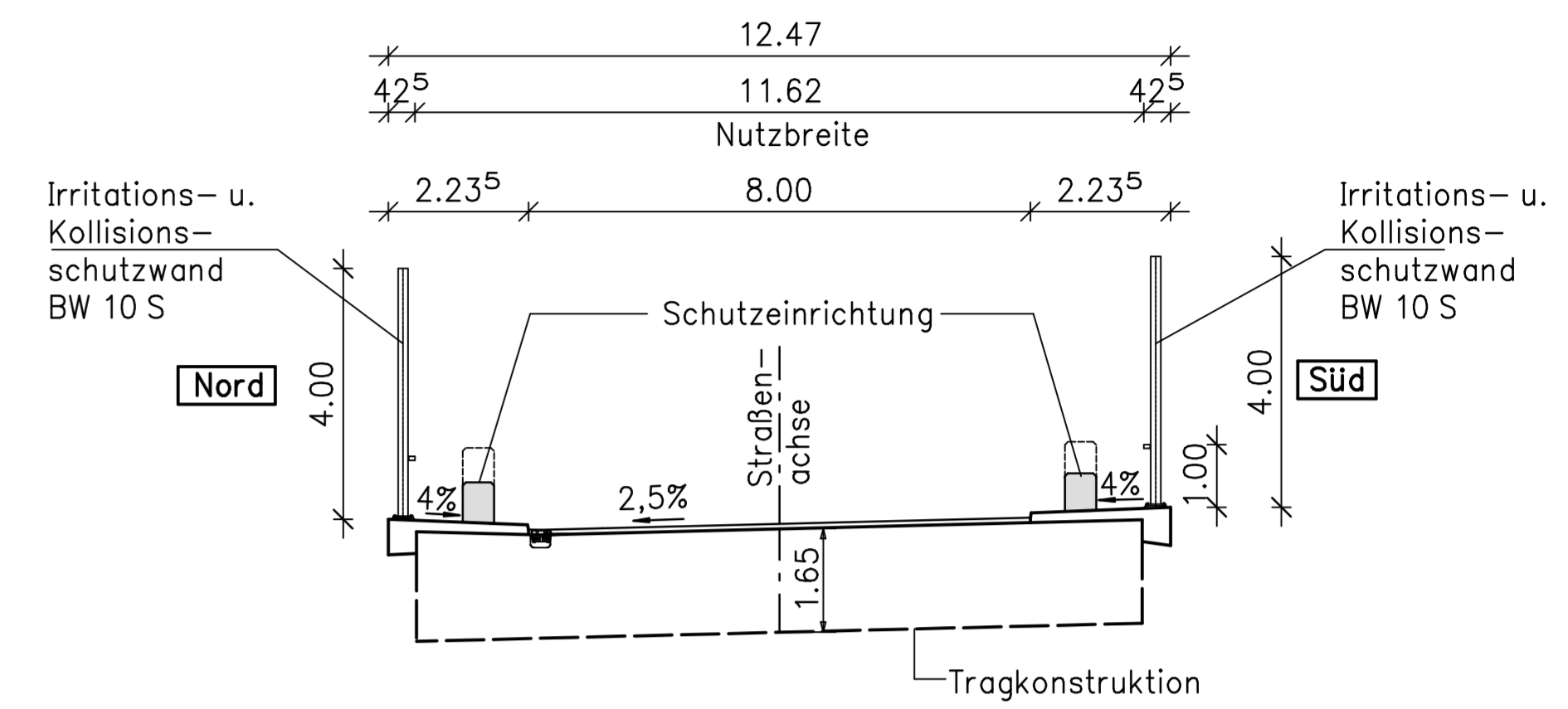


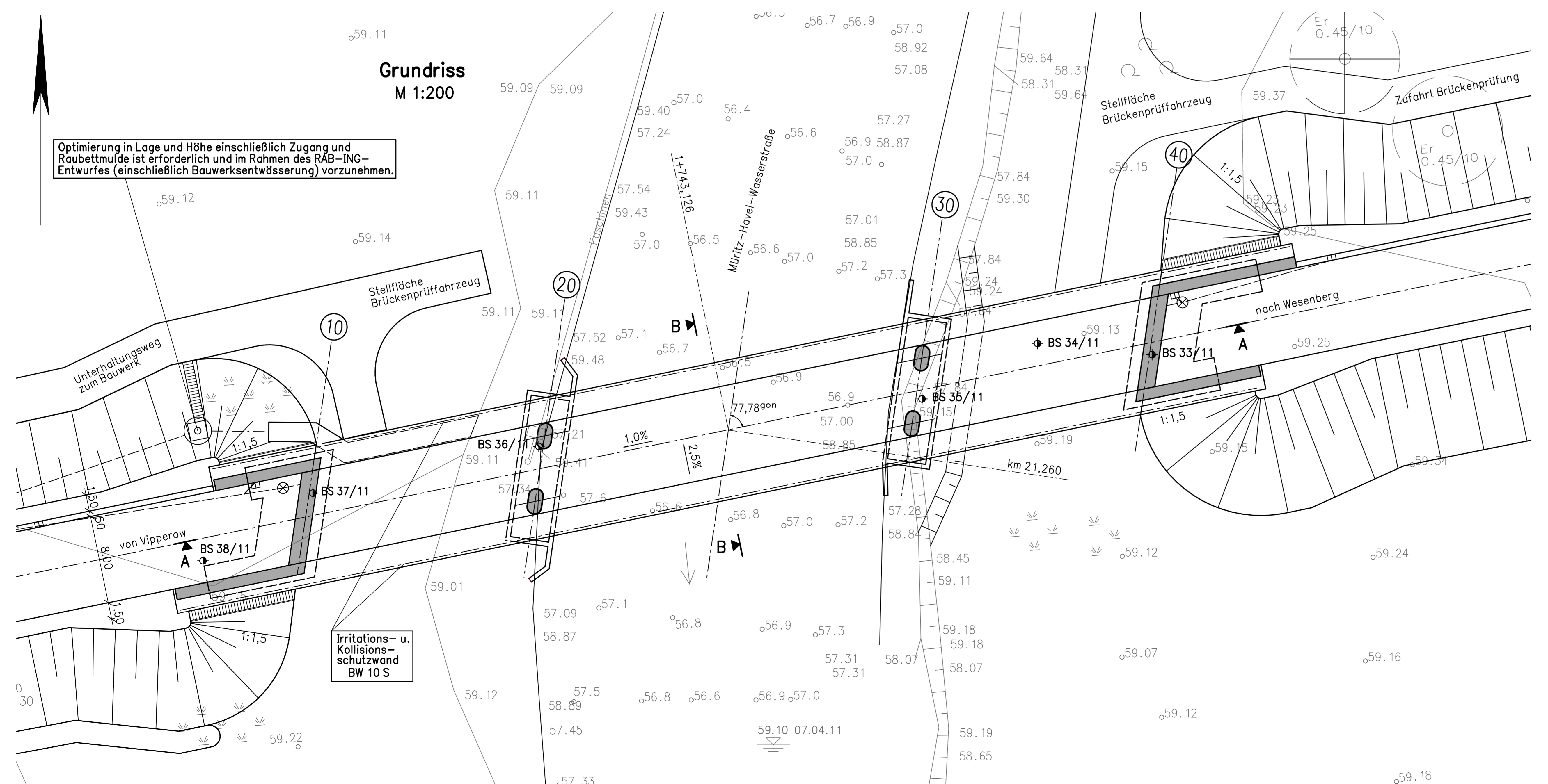
Längsschnitt A-A
M 1:200



Regelquerschnitt B-B M 1:100
RQ 10,5 (verbreitert) nach RAS-Q



Grundriss
M 1:200



Optimierung in Lage und Höhe einschließlich Zugang und Raubettmaße ist erforderlich und im Rahmen des RAB-ING-Entwurfes (einschließlich Bauwerksentwässerung) vorzunehmen.

Endgültige Abmessungen und Gründung nach statischen, konstruktiven und wirtschaftlichen Erfordernissen.

Irritations- u. Kollisions-schutzwand BW 10 S s. Unterlage 10.5

Höhenangaben im Höhensystem DHHN 92!

Nr.	Art der Änderung	Datum	Name

	Datum	Zeichen
	Bearb.: März 2018	Thürkow
	Gez.: März 2018	Hoak
	Gepr.: März 2018	Krause

STRASSENBAUVERWALTUNG LAND MECKLENBURG-VORPOMMERN		Unterlage Nr. 10 Blatt Nr. N 4
Straße: B 198 (nächster Ort): Mirow		Bau-km -0+026.939 bis Bau-km +930.000
Planfeststellung B 198 Ortsumgehung Mirow, Südschnitt Bau-km bis		Reg.Nr. Datum Zeichen
bearbeitet gezeichnet geprüft		März 2018 gez. i.A. Langer
Aufgestellt Straßenbaumt Neustrelitz gez. Krage Neustrelitz, März 2018		Bauwerkskizze BW 5 S Brücke über die Müritz-Havel-Wasserstraße Maßstab 1:100, 1:200