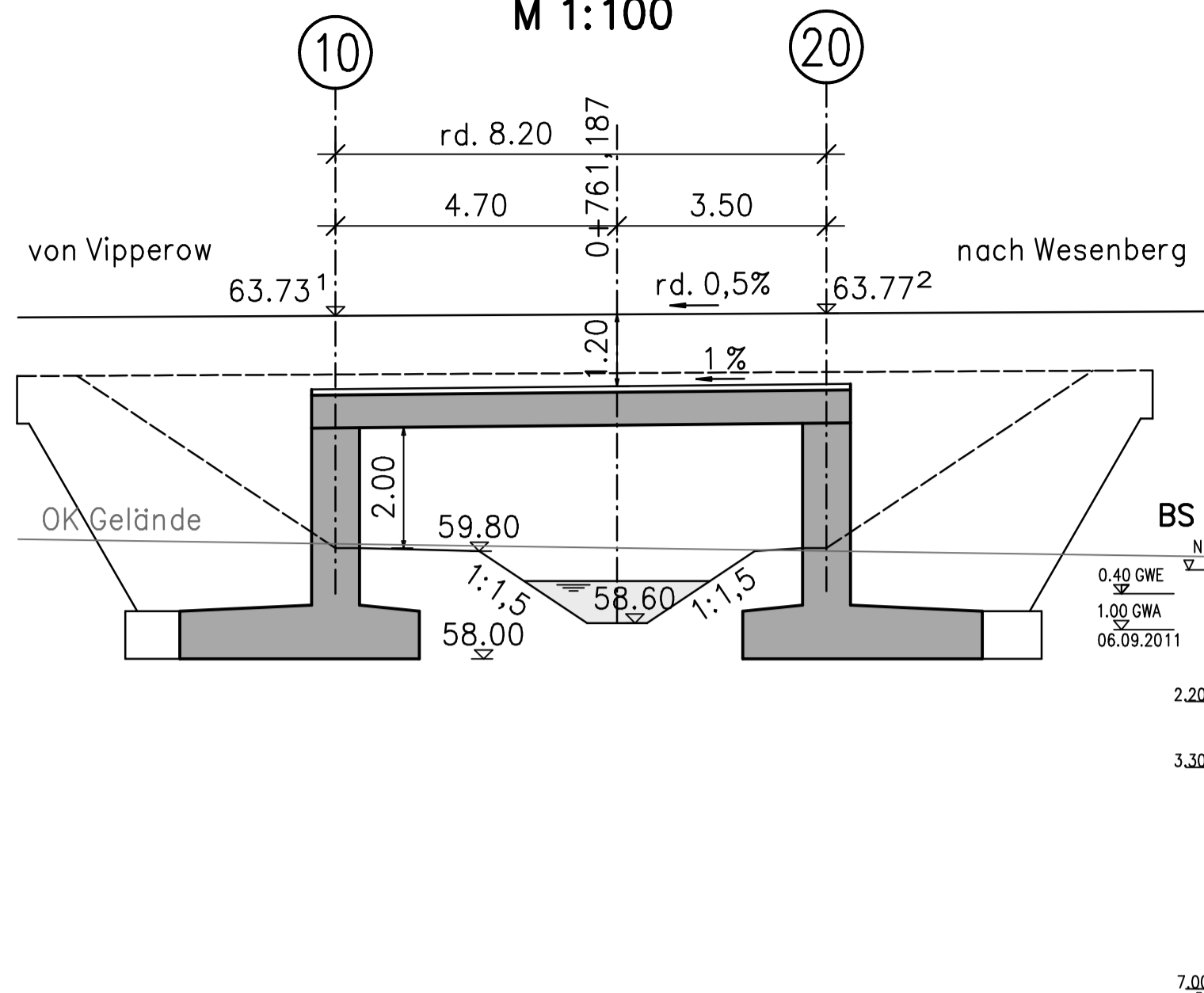
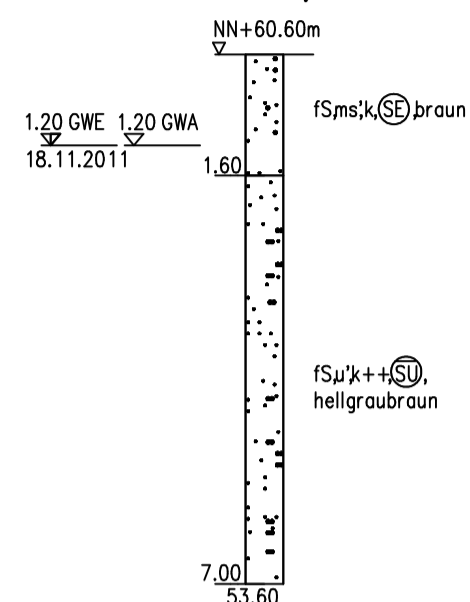


### Längsschnitt A-A

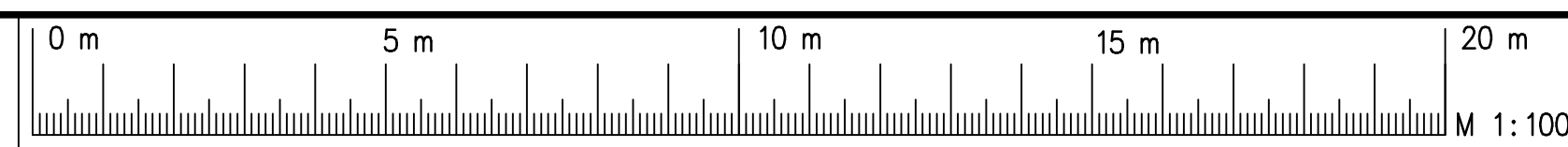
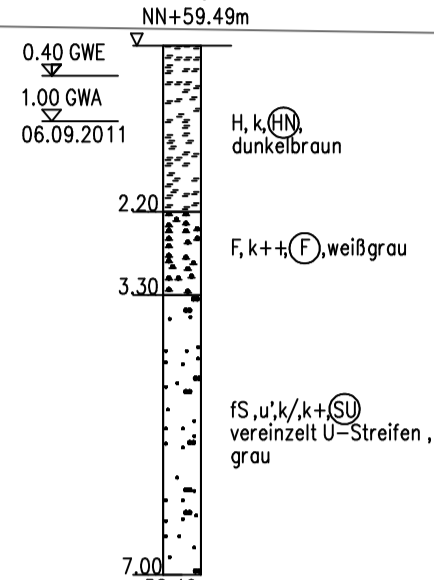
M 1:100



BS 49.1./11



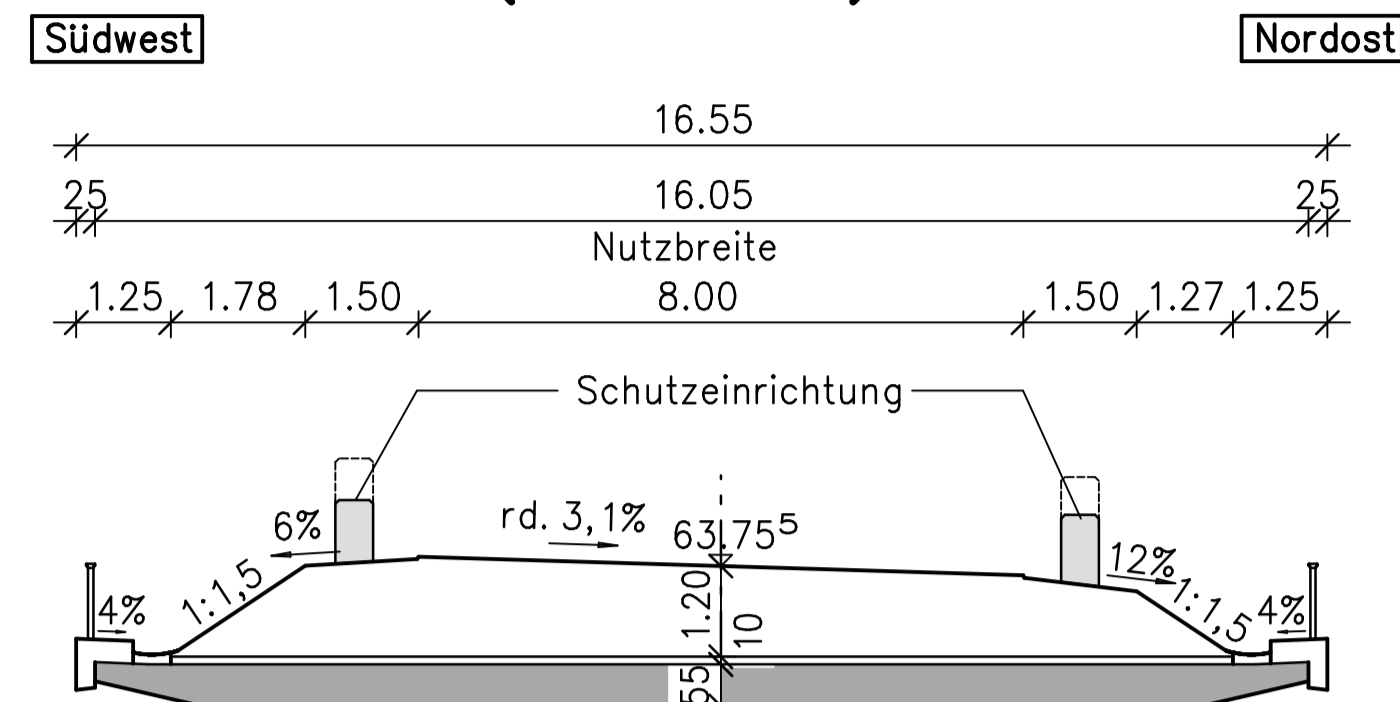
BS 49/11



### Regelquerschnitt B-B

M 1:100

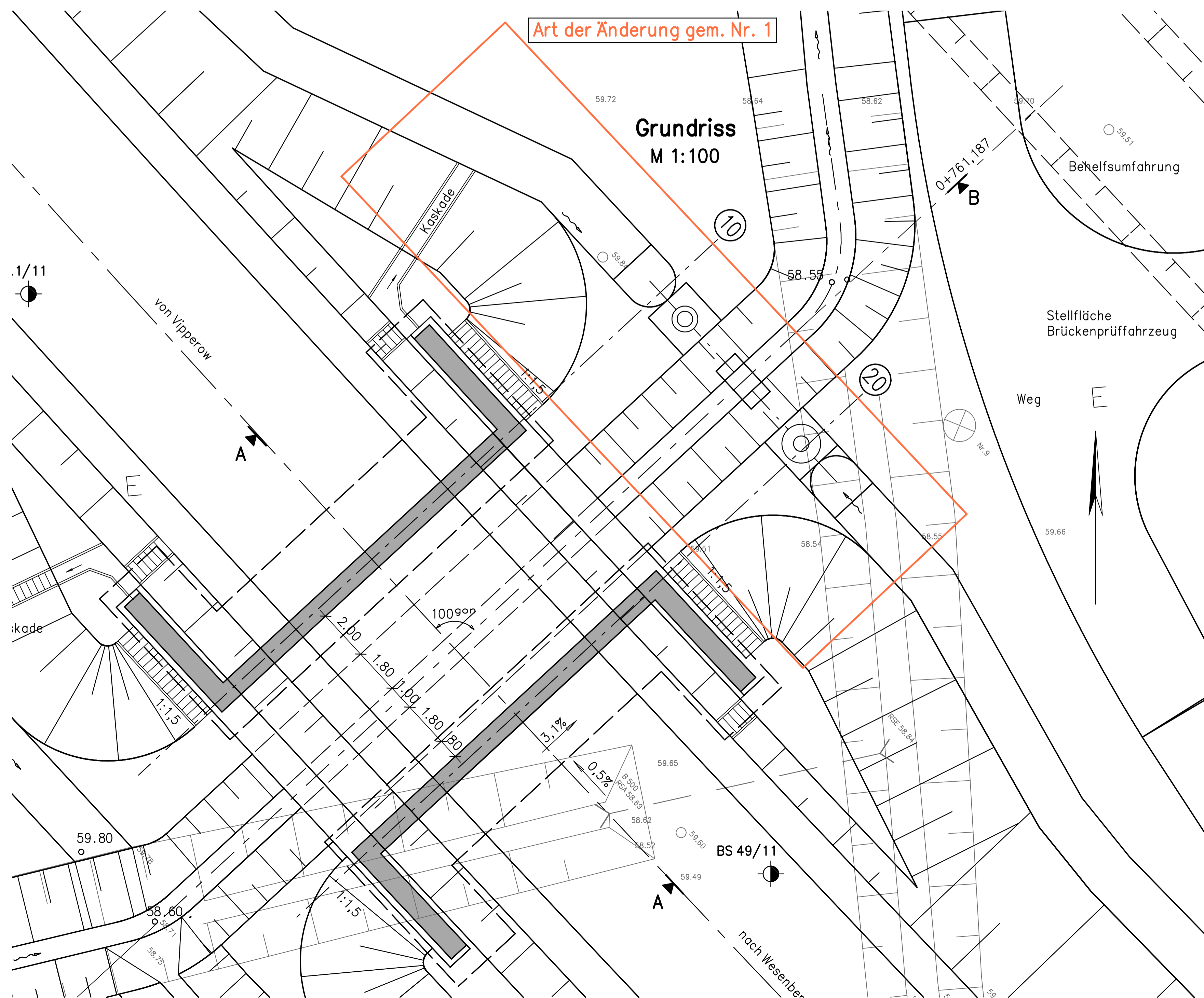
RQ 10,5 (verbreitert) nach RAS-Q



Art der Änderung gem. Nr. 1

### Grundriss

M 1:100



Endgültige Abmessungen und Gründung nach statischen, konstruktiven und wirtschaftlichen Erfordernissen.

Höhenangaben im Höhensystem DHHN 92!

Nr.	Art der Änderung	Datum	Name
1	Einbau von Abscheideranlagen, Anpassung Gräben, Mulden und Zuwegung	05.03.2018	Langer

	Datum	Zeichen
	Bearb.: März 2018	Thürkow
	Gez.: März 2018	Haak
	Gepr.: März 2018	Krause

<b>STRASSENBAUVERWALTUNG</b> <b>LAND MECKLENBURG-VORPOMMERN</b>		Unterlage Nr. 10 Blatt Nr. N 3
Straße: B 198 (nächster Ort): Mirow	Bau-km -0+026.939 bis Bau-km +4+930.000	Reg.Nr. Datum Zeichen
<b>Planfeststellung</b> B 198 Ortsumgehung Mirow, Südabschnitt Bau-km bis		bearbeitet gezeichnet geprüft März 2018 gez. i.A. Langer
Aufgestellt Straßenbaumt Neustrelitz gez. Krage Neustrelitz, März 2018		Bauwerksskizze <b>BW 3 S</b> Brücke über den Graben 53 Maßstab 1:100