


Legende



km 0+814,430
 H = -10300,000 m
 T = 103,000 m
 f = -0,515 m
 TS = 64,407 m

1,000%
 100,000m

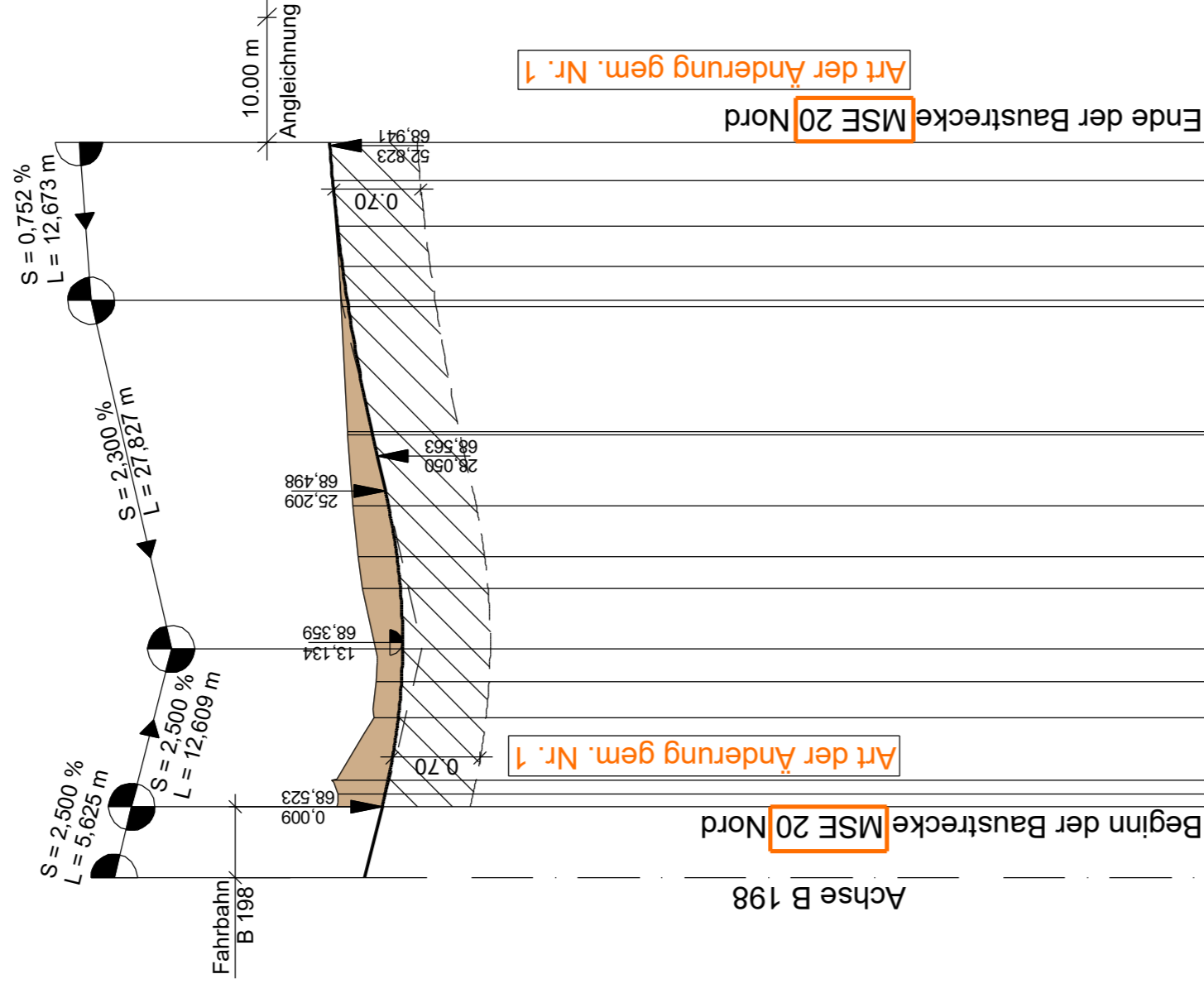
1,000%
 100,000m

1,000%
 100,000m

km 0+012,609
 H = 525,000 m
 T = 12,600 m
 f = 0,151 m
 TS = 68,208 m

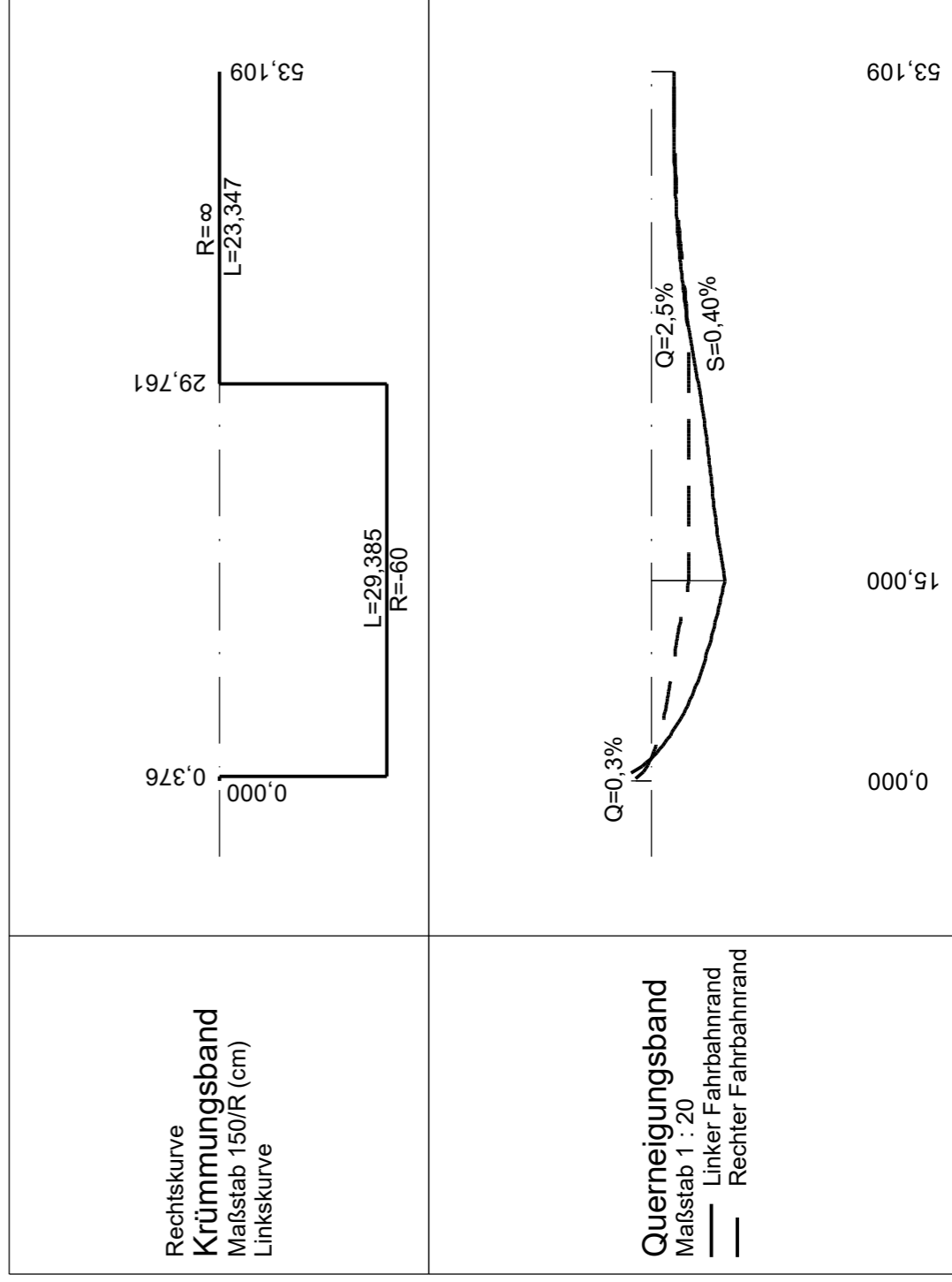
km 0+000,000
 TS = 68,523 m

km -0+005,625
 TS = 68,664 m



HN 61 m

Gradiente	vorh. Gelände	Bau-km	km
			0+000
			-5,625
			0,000
			1,045
			2,133
			68,875
			68,926
			7,137
			68,591
			12,609
			68,573
			10,000
			12,609
			68,369
			68,359
			68,404
			20,000
			68,711
			68,676
			17,425
			68,676
			68,711
			24,016
			68,756
			29,761
			68,796
			30,000
			68,797
			68,800
			40,000
			68,846
			40,436
			68,794
			43,186
			68,870
			46,375
			68,891
			50,000
			68,919
			68,943
			53,109



Bereich mit Planänderungen/ergänzungen

Nr.	Art der Änderung	Datum	Name
1	Änderung der Straßenbezeichnung	05.03.2018	Langer

MECKLENBURGISCHES INGENIEURBÜRO FÜR VERKEHRSSBAU GMBH SCHWERIN ZWEIGNIEDERLASSUNG NEUSTRELITZ

Tiergartenstr. 21, 17235 Neustrelitz
 Telefon: 0398 44587-27
 Telefax: 0398 44587-27
 E-Mail: zentra@mhv-neustrelitz.de

gez. Schneider
 Leiter der Zweigniederlassung
 Neustrelitz, März 2018

F:VA Wanzek/STRATIS/116681 B198 OU Mirow Süd
 N-PLF-HP.sda
 Druckdatum: 20.03.2018

Datum
 Zeichen
 März 2018
 Wanko

Bearb.: März 2018
 Wanzek

Gez.: März 2018
 Wanzek

Gepr.: März 2018
 Schneider

STRASSENBAUVERWALTUNG LAND MECKLENBURG-VORPOMMERN

Unterlage Nr. 8
 Blatt Nr. N 12

Straße: B 198
 (nächster Ort): Mirow

Bau-km -0+026,939
 bis
 Bau-km 4+930,000

Reg. Nr.
 Datum
 Zeichen

bearbeitet
 gezeichnet
 geprüft

Planfeststellung
 B 198 Ortsumgehung Mirow,
 Südabschnitt

März 2018
 gez. i.A. Langer

Höhenplan
 MSE 20 Nord

Bau-km 0+000,000 bis 0+053,109
 Maßstab 1 : 500/50

Aufgestellt
 Straßenbauamt Neustrelitz

gez. Krage
 Neustrelitz, März 2018

Grundplan hergestellt:

Aufnahme:
 Feldvergleich:
 Kataster:

Bezugssystem
 Lage:
 Höhe: